

LEGENDA:

	CALÇAMENTO EM BLOQUETE À EXECUTAR
	MEIO-FIO À EXECUTAR
	SARJETA EM CONCRETO À EXECUTAR
	TRAVAMENTO À EXECUTAR - MEIO-FIO ENTERRADO

PLANTA DE CALÇAMENTO RURAL - IMPLANTAÇÃO GERAL  
Escala 1:500

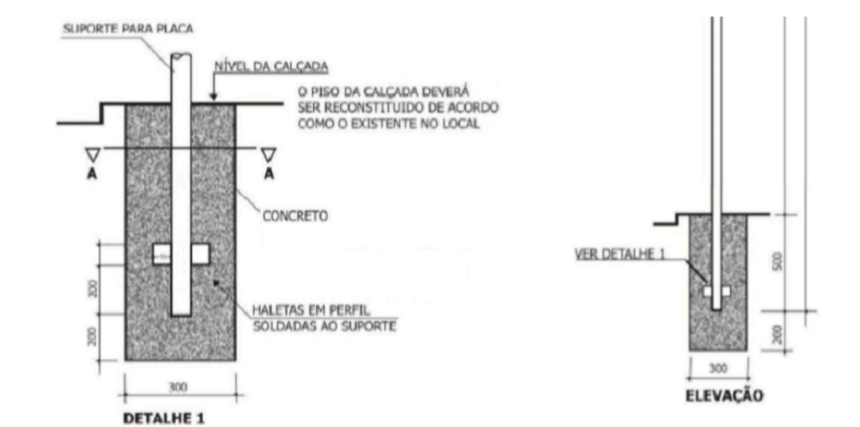
Luisburgo - MG, 36923-000  
Ponto Final  
20°23'57.71"(S)  
42° 3'59.01"(O)

Luisburgo - MG, 36923-000  
Ponto Final  
20°24'3.80"(S)  
42° 3'48.26"(O)



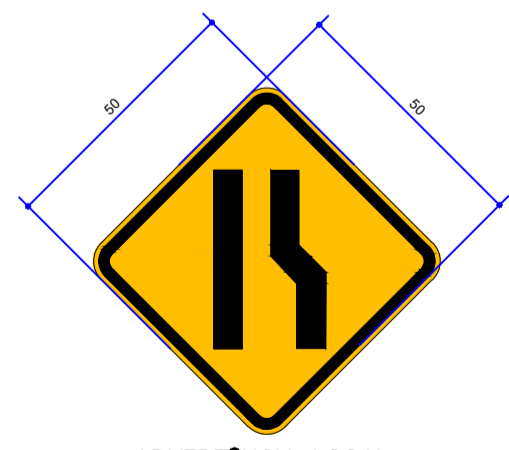
TABELA DE ÁREAS REGULARIZAÇÃO

DESCRIÇÃO	ÁREA (m²)
PAVIMENTO INTERTRAVADO CALÇAMENTO	2.443,57
SARJETA	388,00
ÁREA TOTAL PAVIMENTADA	2.831,57



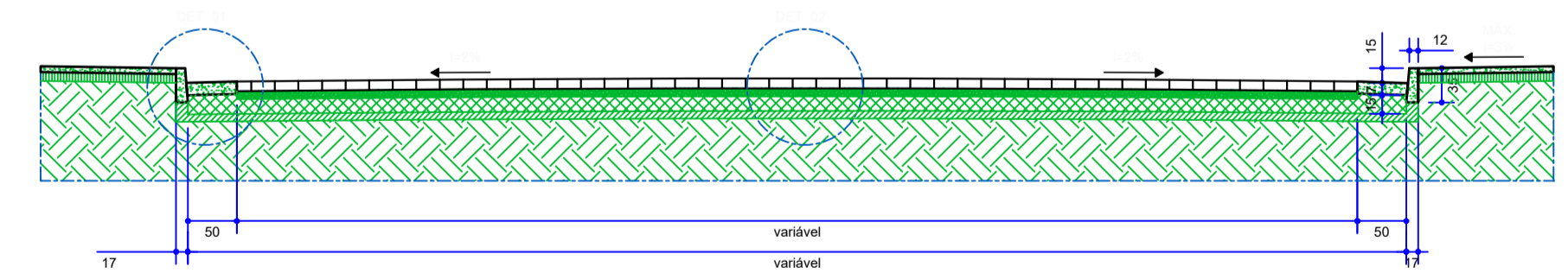
Forma	Cor
	Fundo Amarelo
	Símbolo Preta
	Orla interna Preta
	Orla externa Amarela
	letra Preta

Via	Lado min (m)	Orla interna min (m)	Orla externa min (m)
Urbana	0,50	0,010	0,020

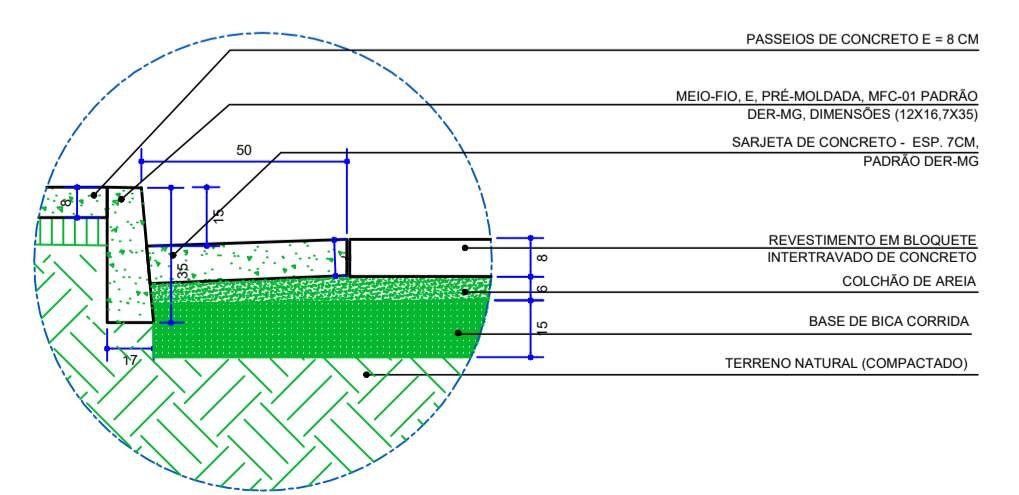


Forma	Cor
	Fundo Branco
	Símbolo Preta
	Tarja Vermelha
	Orla Vermelha
	letra Preta

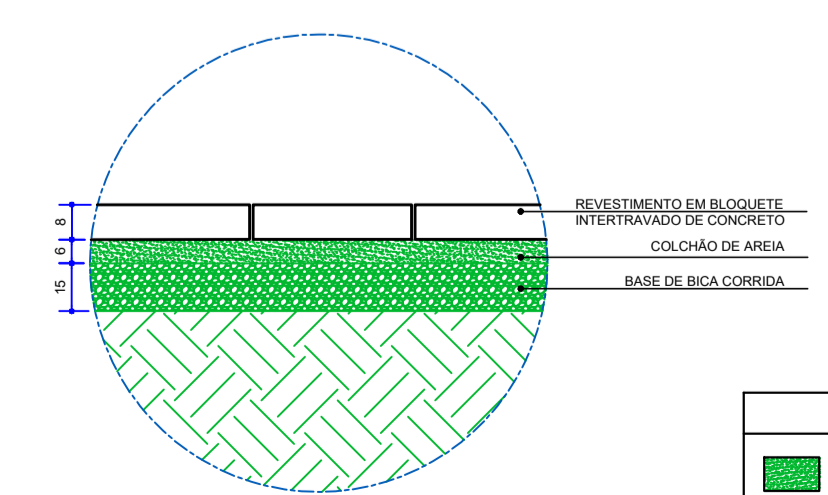
Via	Diâmetro (m)	Tarja (m)	Orla (m)
Urbana	0,50	0,050	0,050



SEÇÃO BÁSICA DAS VIAS  
ESCALA 1:50



DETALHE 1 SEM ESCALA



DETALHE 2 SEM ESCALA

LEGENDA:

	COLCHÃO DE AREIA - 6cm
	TERRENO NATURAL
	BASE DE BICA CORRIDA

- Não haverá execução de rampas, quebra-molas ou acessibilidade.
- A aquisição do material para base ficará a cargo da Prefeitura Municipal de Luisburgo.
- Não haverá nenhuma sinalização horizontal.

INTEGRAÇÃO & INFORMAÇÃO

PARA USO DA PREFEITURA MUNICIPAL	Responsável Técnico	CREA MG	INDICADAS
	NAYARA HELENA FIALHO OLIVEIRA Engenheira Civil		
DADOS DO PROJETO BÁSICO	Proprietário	OTENIDES DOS SANTOS HOTT PRAÇA Prefeitura Municipal de LUISBURGO - MG	
	Título	CALÇAMENTO EM BLOQUETE SEXTAVADO DE CONCRETO	
	Uso	Logradouro Público	
CONTÊÚDO	Conteúdo	PLANTA DE CALÇAMENTO (IMPLANTAÇÃO GERAL)	
	Endereço LOCAL: ESTRADA SAÍDA PARA O CÔRREGO DOS CRISTINOS NO CÔRREGO DO SUIÇO, LUISBURGO-MG	Data	21/11/2023
	Observações:	Folha	UNICA